

МЭРИЯ ГОРОДА НОВОСИБИРСКА
ПОСТАНОВЛЕНИЕ

От 27.10.2020

№ 3269

О проекте межевания территории квартала 222.03.01.01 в границах проекта планировки территории, ограниченной береговыми линиями реки Оби и Новосибирского водохранилища, границей города Новосибирска, в Советском районе («ОбьГЭС»)

В целях определения местоположения границ образуемых и изменяемых земельных участков, в соответствии с Градостроительным кодексом Российской Федерации, постановлением Правительства Российской Федерации от 19.11.2014 № 1221 «Об утверждении Правил присвоения, изменения и аннулирования адресов», решением Совета депутатов города Новосибирска от 24.05.2017 № 411 «О Порядке подготовки документации по планировке территории и признании утратившими силу отдельных решений Совета депутатов города Новосибирска», постановлениями мэрии города Новосибирска от Новосибирска от 20.08.2018 № 3030 «О проекте планировки территории, ограниченной береговыми линиями реки Оби и Новосибирского водохранилища, границей города Новосибирска, в Советском районе («ОбьГЭС»)), от 30.06.2020 № 1952 «О подготовке проекта межевания территории квартала 222.03.01.01 в границах проекта планировки территории, ограниченной береговыми линиями реки Оби и Новосибирского водохранилища, границей города Новосибирска, в Советском районе («ОбьГЭС»)), руководствуясь Уставом города Новосибирска, ПОСТАНОВЛЯЮ:

1. Утвердить проект межевания территории квартала 222.03.01.01 в границах проекта планировки территории, ограниченной береговыми линиями реки Оби и Новосибирского водохранилища, границей города Новосибирска, в Советском районе («ОбьГЭС») (приложение).

2. Присвоить адрес образуемому земельному участку согласно приложению 1 к проекту межевания территории квартала 222.03.01.01 в границах проекта планировки территории, ограниченной береговыми линиями реки Оби и Новосибирского водохранилища, границей города Новосибирска, в Советском районе («ОбьГЭС»).

3. Департаменту строительства и архитектуры мэрии города Новосибирска разместить постановление на официальном сайте города Новосибирска в информационно-телекоммуникационной сети «Интернет».

4. Департаменту информационной политики мэрии города Новосибирска в течение семи дней со дня издания постановления обеспечить опубликование постановления.

5. Контроль за исполнением постановления возложить на заместителя мэра города Новосибирска – начальника департамента строительства и архитектуры мэрии города Новосибирска.

Мэр города Новосибирска

А. Е. Локоть

Приложение
к постановлению мэрии
города Новосибирска
от 27.10.2020 № 3269

ПРОЕКТ
межевания территории квартала 222.03.01.01 в границах проекта
планировки территории, ограниченной береговыми линиями
реки Оби и Новосибирского водохранилища, границей города
Новосибирска, в Советском районе («ОбьГЭС»)

1. Текстовая часть проекта межевания территории:
 - 1.1. Сведения об образуемом земельном участке (приложение 1).
 - 1.2. Сведения о границах территории, в отношении которой утвержден проект межевания (приложение 2).
 2. Чертеж межевания территории (приложение 3).
-

Приложение 1

к проекту межевания территории квартала 222.03.01.01 в границах проекта планировки территории, ограниченной береговыми линиями реки Оби и Новосибирского водохранилища, границей города Новосибирска, в Советском районе («ОбьГЭС»)

**СВЕДЕНИЯ
об образуемых земельных участках**

Условный номер земельного участка на чертеже межевания территории	Вид разрешенного использования образуемого земельного участка в соответствии с проектом планировки территории	Площадь образуемого земельного участка, га	Адрес земельного участка	Возможный способ образования земельного участка
1	2	3	4	5
ЗУ 1	Магазины (4.4) – объекты для продажи товаров, торговая площадь которых составляет до 5000 кв. метров	0,1323	Российская Федерация, Новосибирская область, городской округ город Новосибирск, город Новосибирск, ул. Софийская, з/у 1б	Перераспределение земельных участков с кадастровыми номерами 54:35:092441:113, 54:35:092441:154, 54:35:092441:117 и земель, государственная собственность на которые не разграничена

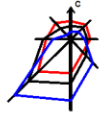
Приложение 2
к проекту межевания террито-
рии квартала 222.03.01.01 в гра-
ницах проекта планировки тер-
ритории, ограниченной берего-
выми линиями реки Оби и Но-
восибирского водохранилища,
границей города Новосибирска,
в Советском районе («ОбьГЭС»)

СВЕДЕНИЯ
о границах территории, в отношении которой утвержден
проект межевания

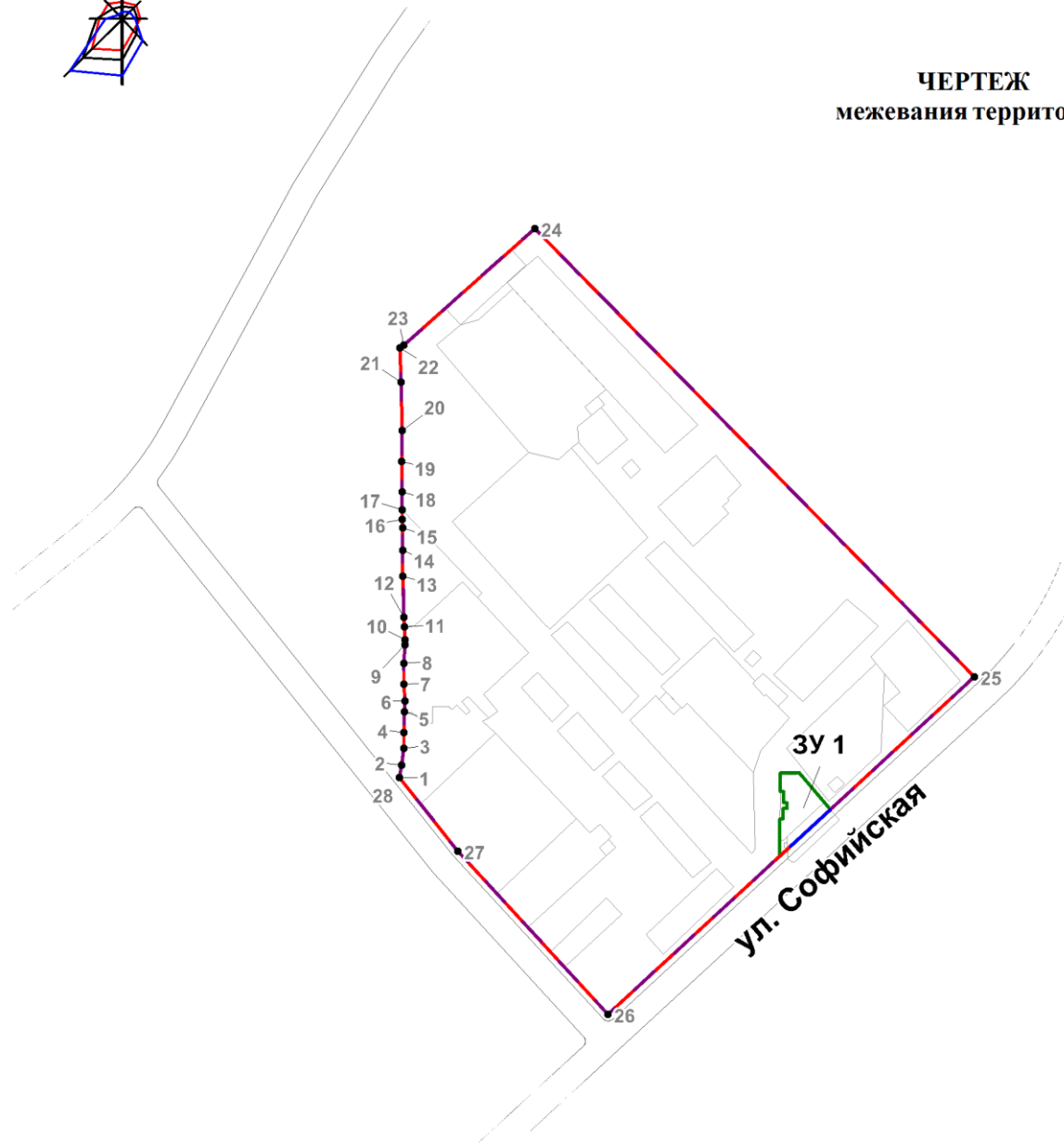
№ точки	Координаты	
	X	Y
1	2	3
1	468461,94	4201408,58
2	468210,94	4201129,93
3	468335,06	4201018,20
4	468390,73	4200974,78
5	468601,69	4200809,88
6	468614,92	4200808,86
7	468872,07	4200952,08
8	468878,42	4200956,67
9	468791,29	4200962,59
10	468791,28	4200964,31
11	468711,13	4200964,93
12	468704,15	4200964,74
13	468716,46	4200981,54
14	468802,98	4201080,80

Приложение 3






к проекту межевания территории квартала 222.03.01.01
в границах проекта планировки территории, ограниченной
береговой линией реки Оби и Новосибирского
водохранилища, границей города Новосибирска,
в советском районе ("ОбьГЭС")



ЧЕРТЕЖ межевания территории



Условные обозначения

-  - красные линии, утвержденные в составе проекта планировки территории
-  - границы существующего элемента планировочной структуры (квартала)
-  - линия отступа от красных линий в целях определения места допустимого размещения зданий, строений, сооружений
- ЗУ 1** - условный номер образуемого земельного участка
-  - границы образуемого земельного участка
- ул. Софийская** - наименование элемента улично-дорожной сети
-  - номер характерной точки границы территории, в отношении которой утвержден проект межевания